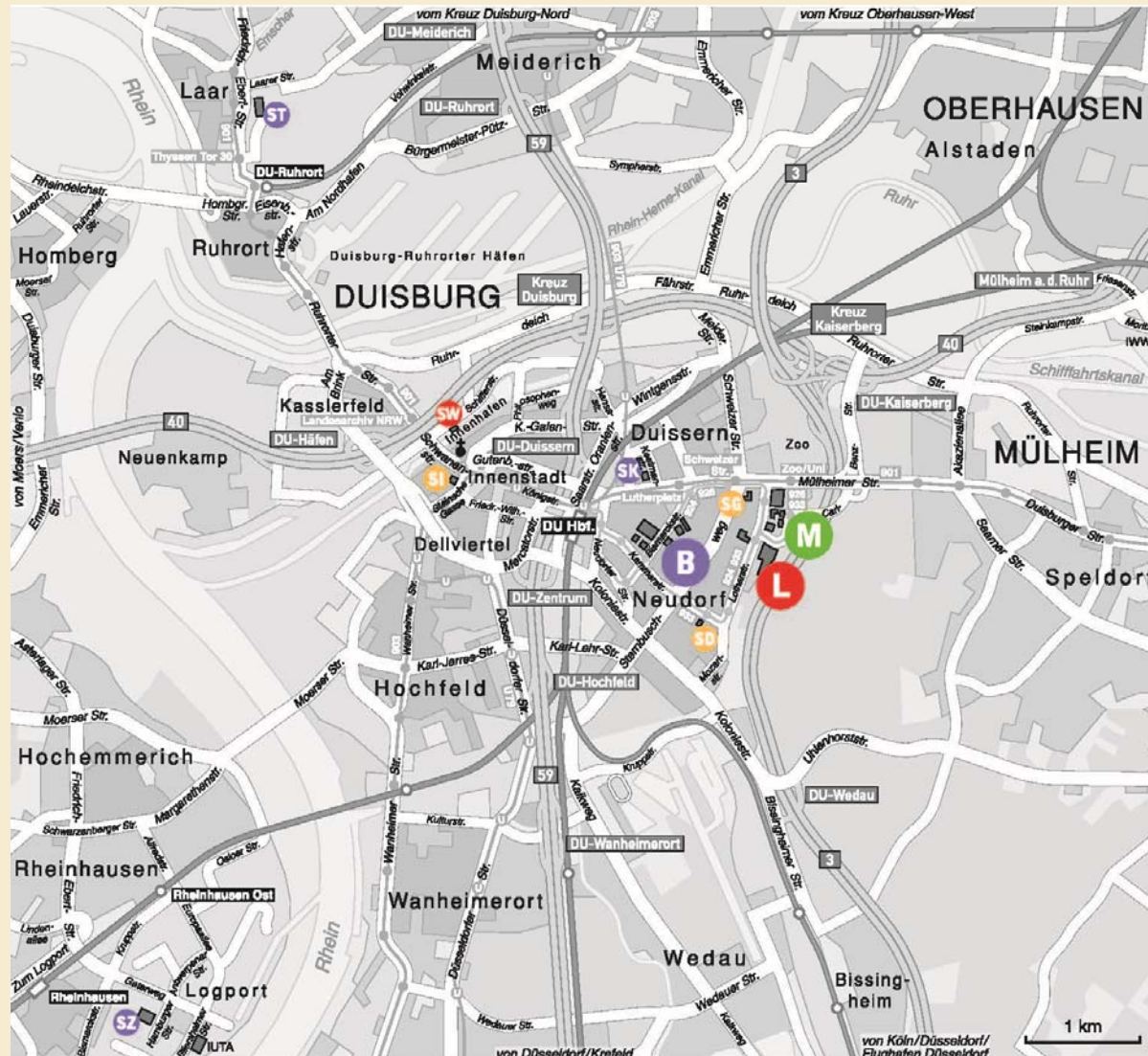


Gebäudeübersicht Universität Duisburg-Essen

Campus Duisburg

Gebäudeübersicht Campus Duisburg



Adressen und Orientierung

Postalische Adresse am Campus Duisburg für alle Liegenschaften: Forsthausweg 2 47057 Duisburg

Gesamtübersicht der Hauptstandorte:

Gebäude LA – LX „Bereich L“, Lotharstraße 55-65	47057 Duisburg
Gebäude MA – MM „Bereich M“, Mülheimer Straße 1-21	47057 Duisburg
Gebäude BA – BK „Bereich B“, Bismarckstraße 69-90	47057 Duisburg

Sonderstandorte:

SG	Geibelstraße 41	47057 Duisburg
SD	Kammerstraße 208	47057 Duisburg
SI	Stadtfenster, Steinsche Gasse 26	47051 Duisburg
SK	Keetmanstraße 3-9	47058 Duisburg
ST	Friedrich-Ebert-Straße 12	47119 Duisburg
SW	Schifferstraße 44	47059 Duisburg
SZ	Hamburger Straße 16	47229 Duisburg

Gebäudeübersicht Campus Duisburg



Gebäudeübersicht Campus Duisburg

Gebäude LA, Hörsaalzentrum

Lotharstraße 65, 47057 Duisburg

Baujahr	1967/2013 HMoP
Gesamtfläche	4.332 m ²
Hauptnutzfläche (NF1-6)	2.576 m ²



Flächennutzung

40 % NF 1	- Aufenthalt, Cafeteria Mensa
1 % NF 2	- Büroarbeit
17 % NF 4	- Archive/ Lager
35 % NF 5	- Unterrichtsräume

Hauptnutzer

- Hörsaalzentrum (altes Audimax)
- Studierendenwerk

Anmerkungen zur Belegungs- und Raumplanung

Im Juli 2015 wurde das „Raumprogramm der Universität Duisburg-Essen für den Neubau einer Mensa auf dem Grundstück Forsthausweg / Carl-Benz-Straße“ vom MIWF genehmigt. Nach der Fertigstellung des Neubaus soll die Mensafläche im 1. Obergeschoss mit einer Nutzfläche von rund 470 m² (NF 1-6) zur einer PC-Hall umgebaut werden. Die UDE hat im Dezember 2018 ein entsprechendes Raumprogramm zur Nachnutzung der Flächen beim MKW eingereicht.

Das U-Café bleibt mit allen Nebenflächen im Gebäude erhalten.

Gebäude LB

Lotharstraße 65, 47057 Duisburg

Baujahr 1967
Gesamtfläche 9.061 m²
Hauptnutzfläche (NF1-6) 4.995 m²

Flächennutzung

43 % NF 2 - Büroarbeit
24 % NF 4 - Archiv, Lager
31 % NF 5 - Unterrichtsräume



Hauptnutzer

- Fakultät für BWL - Mercator School of Management
- ZIM - Medienzentrum

Anmerkungen zur Belegungs- und Raumplanung

Gebäudeübersicht Campus Duisburg

Gebäude LC

Lotharstraße 65, 47057 Duisburg

Baujahr	1967
Gesamtfläche	2.421 m ²
Hauptnutzfläche (NF1-6)	1.547m ²

Flächennutzung

60 % NF 2 - Büroarbeit
34 % NF 5 - Unterrichtsräume

Hauptnutzer

- Fakultät für BWL - Mercator School of Management

Anmerkungen zur Belegungs- und Raumplanung

keine



Gebäudeübersicht Campus Duisburg

Gebäude LD

Lotharstraße 65, 47057 Duisburg

Baujahr 1967
Gesamtfläche 1.927 m²
Hauptnutzfläche (NF1-6) 1.309 m²

Flächennutzung

7 % NF 2 - Büroarbeit
11 % NF 4 - Lager
81 % NF 5 - Sporträume



Hauptnutzer

- Hochschulsport und Prüfungsraum

Anmerkungen zur Belegungs- und Raumplanung

keine

Gebäudeübersicht Campus Duisburg

Gebäude LE

Lotharstraße 65, 47057 Duisburg

Baujahr	1973
Brandschutzsanierung	2008
Gesamtfläche	8.447m ²
Hauptnutzfläche (NF1-6)	5.651 m ²



Flächennutzung

72 % NF 2	- Büroarbeit
8 % NF 2	- Rechner- / Serverflächen
13 % NF 5	- Unterrichtsräume
7 % NF 5	- Verhaltensbeobachtungs- räume

Hauptnutzer

- Verwaltung, Seminarräume
- ZIM
- Fakultät für Ingenieurwissenschaften, LE Angewandte Kognitionswissenschaft / LE Informatik
- Institut für Sozioökonomie - Fakultät für Gesellschaftswissenschaften
- Institut Arbeit und Qualifikation - Fakultät für Gesellschaftswissenschaften
- Institut für Ostasienwissenschaften (IN-EAST)

Anmerkungen zur Belegungs- und Bauplanung

Im April 2016 hat die UDE mit dem BLB ein Raumprogramm für einen Ersatzneubau im Zusammenhang mit dem Hochschulbau-Konsolidierungsprogramm zur Genehmigung eingereicht. Die Maßnahme wurde im Dezember 2016 genehmigt. Die Baumaßnahmen werden voraussichtlich im November 2022 starten und sollen im Januar 2024 beendet werden. Der Ersatzneubau LE + LH soll auf der Parkplatzspange Süd an der Carl-Benz-Str. erstellt werden.

Gebäudeübersicht Campus Duisburg

Gebäude LF

Lotharstraße 63, 47057 Duisburg

Baujahr	1926/ 1986 Sanierung
Gesamtfläche	7.357 m ²
Hauptnutzfläche (NF1-6)	4.867 m ²

Flächennutzung

73 % NF 2 - Büroarbeit
8 % NF 4 - Archiv/ Lager
12 % NF 5 - Unterrichtsräume



Hauptnutzer

- Fakultät für Ingenieurwissenschaften - LE Informatik
- Fakultät für Gesellschaftswissenschaften
- Fakultät für BWL – Mercator School of Management
- Universitätsdruckzentrum (UDZ)

Anmerkungen zur Belegungs- und Raumplanung

Bei diesem Gebäude handelt es sich um ein ehemaliges Krankenhaus.

Gebäudeübersicht Campus Duisburg

Gebäude LG

Forsthausweg 2, 47057 Duisburg

Baujahr	2003
Gesamtfläche	3.561 m²
Hauptnutzfläche (NF1-6)	2.287 m²



Flächennutzung

82 % NF 2 - Büroarbeit
17 % NF 4 - Archiv, Lager

Hauptnutzer

- Rektorat, Verwaltung

Anmerkungen zur Belegungs- und Raumplanung

keine

Gebäude LH

Lotharstraße 65, 47057 Duisburg

Baujahr	1973
Gesamtfläche	269 m ²
Hauptnutzfläche (NF1-6)	188 m ²

Flächennutzung

70 % NF 2 - Büroarbeit
30 % NF 4 - Archive, Lager

Hauptnutzer

- Fakultät für BWL- Mercator School of Management

Anmerkungen zur Belegungs- und Raumplanung

Im Zusammenhang mit dem Ersatzneubau für das Gebäude LE soll auch das Gebäude LH durch den Neubau ersetzt werden. Ein entsprechender Antrag wurde vom MKW im Dezember 2016 genehmigt.



Gebäudeübersicht Campus Duisburg

Gebäude LI

Lotharstraße 62, 47057 Duisburg

Baujahr 1900
Gesamtfläche 238 m²
Hauptnutzfläche (NF1-6) 171 m²



Flächennutzung

68 % NF 1 - Wohnen
32 % NF 3 - Lager

Hauptnutzer

- Hausmeisterwohnung

Anmerkungen zur Belegungs- und Raumplanung

Zukünftig keine universitäre Nutzung vorgesehen.

Gebäudeübersicht Campus Duisburg

Gebäude LK

Lotharstraße 65, 47057 Duisburg

Baujahr	1982
Gesamtfläche	11.141 m ²
Hauptnutzfläche (NF1-6)	9.433 m ²

Flächennutzung


8 % NF 2	- Bürofläche
10 % NF 4	- Archiv
80 % NF 5	- Bibliothek Unterrichtsräume

Hauptnutzer

- Universitätsbibliothek
- Studentische Arbeitsplätze
- Fakultät für Gesellschaftswissenschaften

Anmerkungen zur Belegungs- und Bauplanung

2016 wurden die WC-Anlagen im Gebäude komplett erneuert.

 Erste-Hilfe-Raum in LK 145



Gebäudeübersicht Campus Duisburg

Gebäude LM

Forsthausweg 11, 47057 Duisburg

Baujahr	1981
Gesamtfläche	2.754 m ²
Hauptnutzfläche (NF1-6)	1.695 m ²

Flächennutzung

28 % NF 2 - Büroarbeit
28 % NF 3 - Werkstätten
42 % NF 4 - Archive, Lager

Hauptnutzer

- Dezernat Gebäudemanagement
- TVZ - Technische Versorgungszentrale

Anmerkungen zur Belegungs- und Raumplanung

keine



Gebäudeübersicht Campus Duisburg

Gebäude LN - NETZ

Carl-Benz-Straße 199, 47057 Duisburg

Baujahr	2012
Gesamtfläche	7.735 m ²
Hauptnutzfläche (NF1-6)	3.999 m ²

Flächennutzung

39 % NF 2 - Büroarbeit

54 % NF 3 - Experimente/ Labore

Hauptnutzer

Forscher der kooperierenden Einrichtungen der

- Fakultät für Chemie
- Fakultät für Ingenieurwissenschaften
- Fakultät für Physik

Besonderheiten:

Der Bau zeichnet sich durch seine Flexibilität für die interdisziplinäre Nutzung aus. Forscher aus den Fakultäten Ingenieurwissenschaften, Physik und Chemie, die gemeinsam an einer übergreifenden wissenschaftlichen Fragestellung arbeiten, haben den Forschungsbau bezogen. Die Flexibilität des Gebäudes gewährleistet dabei eine optimale Anpassung an die aktuellen Fragestellungen und die resultierenden Forschungsaufgaben.

✚ Erste-Hilfe-Raum in LN 005



Gebäudeübersicht Campus Duisburg

Gebäude LR „Gerhard-Mercator-Haus“

Lotharstraße 57, 47057 Duisburg

Baujahr 1967 / 1998
Gesamtfläche 927 m²
Hauptnutzfläche (NF1-6) 592 m²

Flächennutzung

25 % NF 1 - Speiseräume etc.
8 % NF 2 - Büroarbeit
9 % NF 4 - Lager, Archive
58 % NF 5 - Unterrichtsräume

Hauptnutzer

- Verwaltung: Schulungen und Seminare

Anmerkungen zur Belegungs- und Raumplanung

1998 wurde eine umfassende Sanierung durch die D.U.G. finanziert
Das Gebäude wird von der Stadt Duisburg gepachtet.



Gebäude LS

Lotharstraße 53, 47057 Duisburg

Baujahr	1938
Gesamtfläche	1.939 m ²
Hauptnutzfläche (NF1-6)	1.247 m ²

Flächennutzung

73 %	NF 2 - Büroarbeit
18 %	NF 4 - Lager, Archiv
9 %	NF 5 - Bildung, Unterricht



Hauptnutzer

- Fakultät für Gesellschaftswissenschaften
NRW - School of Governance
Institut für Entwicklung und Frieden (INEF)
- Stabsstelle Interne Revision

Anmerkungen zur Belegungs- und Bauplanung

keine

Gebäude LS - Container

Lotharstraße 53, 47057 Duisburg

Gesamtfläche 83 m²
Hauptnutzfläche (NF1-6) 77 m²

Flächennutzung

100 % NF 2 - Büroarbeit



Hauptnutzer

Anmerkungen zur Belegungs- und Bauplanung

Wegen Bauschäden zzt. nicht nutzbar

Gebäudeübersicht Campus Duisburg

Gebäude LT

Lotharstraße 53, 47057 Duisburg

Baujahr	1998
Gesamtfläche	7.612 m ²
Hauptnutzfläche (NF1-6)	2.174 m ²

Flächennutzung

30 % NF 2	- Büroarbeit
57 % NF 3	- Experimente, Labore
11 % NF 4	- Archive, Lager

Hauptnutzer

- Fakultät für Ingenieurwissenschaften, LE Elektrotechnik und Informationstechnik

Anmerkungen zur Belegungs- und Raumplanung



Gebäude LX ; Hörsaalzentrum, Audimax

Lotharstraße 63a, Duisburg

Baujahr	Fertigstellung April 2014
Gesamtfläche	2.495 m ²
Hauptnutzfläche (NF1-6)	1.123 m ²

Flächennutzung

4 % NF 2	- Büroarbeit
7 % NF 4	- Archiv/ Lager
86 % NF 5	- Unterrichtsräume



Hauptnutzer

- Hochschulverwaltung, Neues Audimax

Anmerkungen zur Belegungs- und Raumplanung

Zwei Hörsäle mit 840 bzw. 192 Plätzen

🇨🇷 Der Erste-Hilfe-Raum befindet sich in Raum LX 1208.

Gebäudeübersicht Campus Duisburg

M-Bereich „Keksdosen“

Lotharstraße 1, 47057 Duisburg

Baujahr	1981/ 1984/ 1991 / 2014 HMoP
Gesamtfläche	49.482 m ²
Hauptnutzfläche (NF1-6)	26.458 m ²

Luftbild Bereich M und Mensa im Bereich MM

**Flächennutzung**

34 % NF 2	- Büroarbeit
49 % NF 3	- Labore, Werkstätten, etc.
12 % NF 5	- Unterrichtsräume

Hauptnutzer

• MA, MB, MD	Fakultät für Ingenieurwissenschaften LE Maschinenbau
• ME	Fakultät für Physik
• MC, MF, MG	Fakultät für Physik

Anmerkungen zur Belegungs- und Bauplanung

Im Rahmen der fusionsbedingten Umbauten wurden die Bereiche der Physik in den Jahren 2004 – 2007 komplett umgebaut. Bis 2014 wurden ca. 1.700 m² finanziert aus dem HMoP für die Fakultät für IngWi hergerichtet. Die Maßnahme umfasste neben den Umbauten für die IngWi in den Scheiben MF und MG auch eine Dachsanierung, die Erneuerung des Hörsaalgestühls, Anpassung der Medientechnik sowie diverse technische Anpassungen.

Das Raumprogramm für den Teil B / M-Bereich wurde vom MIFW im Dez. 2014 genehmigt und im April 2016 entsprechend den Vorgaben des Hochschulbau-Konsolidierungsprogramms ergänzt. Die Baumaßnahmen werden voraussichtlich Januar 2021 starten und sollen im Juni 2025 beendet werden. Vorgezogen wurden die noch ausstehenden Dachsanierungen.



Der Erste-Hilfe-Raum befindet sich in MF 081.

Gebäudeübersicht Campus Duisburg

MM – „Mensa“

Lotharstraße 1, 47057 Duisburg

Baujahr

Gesamtfläche 3.492 m²

Hauptnutzfläche (NF1-6) 2.322 m²

Flächennutzung

42 % NF 1 - Speiseräume

38 % NF 3 - Küchen

17 % NF 4 - Lager- und Kühlräume

Hauptnutzer

- Studierendenwerk

Anmerkungen zur Belegungs- und Bauplanung

Im Juli 2015 das „Raumprogramm der Universität Duisburg-Essen für den Neubau einer Mensa auf dem Grundstück Forsthausweg / Carl-Benz-Straße“ vom MIWF genehmigt. Mit der Fertigstellung des Neubaus soll die Mensafläche im 1. Obergeschoss mit einer Nutzfläche von rund 1.340 m² (NF 1-6) umgebaut werden. Die UDE hat im Dezember 2018 ein entsprechendes Raumprogramm zur Nachnutzung der Flächen beim MKW eingereicht.

Die Cafeteria im Erdgeschoss, das Café Vision, wurde 2013 erweitert und bleibt in der bestehenden Form mit je rund 80 Innen- und Außensitzplätzen erhalten.



Gebäude SE - Internationales Gästehaus

Lotharstraße 55, 47057 Duisburg

Baujahr	1999
Gesamtfläche	968 m ²
Hauptnutzfläche (NF1-6)	641 m ²



Flächennutzung

99 % NF 1 - Wohnen & Aufenthalt

Hauptnutzer

- Studierendenwerk

Anmerkungen zur Belegungs- und Bauplanung

keine

Gebäudeübersicht Campus Duisburg

Gebäude SG

Geibelstraße 41, 47057 Duisburg

Baujahr	1957 / 1992 Sanierung / 2014 HMoP
Gesamtfläche	6.188 m ²
Hauptnutzfläche (NF1-6)	3.877 m ²



Flächennutzung

56 % NF 2	- Büroarbeit
24 % NF 4	- Lager, Archive
19 % NF 5	- Unterrichtsräume

Hauptnutzer

- Akademisches Beratungszentrum
- Akademisches Auslandsamt
- Prüfungswesen / Einschreibungswesen
- Uniarchiv
- Arbeitssicherheit
- SCIES / SSC / IN-EAST
- LuDi (Lern- und Diskussionszentrum der Ingenieurwissenschaften)

Anmerkungen zur Belegungs- und Bauplanung

Im Rahmen des HMoP wurde u. a. folgende Sanierungsmaßnahmen durchgeführt:

- Umbau der ehemaligen Flächen der Waterscience u.a. in Seminar- und Büroflächen
- Modernisierung der technischen Ausstattung
- Sanierung des Daches und der Kellergeschossdecken
- Technische Aufrüstung der Aula und des Seminarraumes inkl. Anpassung der Lüftung

Die Maßnahme wurde im April 2014 fertiggestellt.

✚ Der Erste-Hilfe-Raum ist in Raum SG 031 und der Betriebsarzt in SG 072.

Gebäudeübersicht Campus Duisburg

Gebäude SI „Stadtfenster Duisburg, Außenstelle des ABZ“

Steinsche Gasse 26, 47051 Duisburg

Baujahr

Gesamtfläche 21,14 m²

Hauptnutzfläche (NF1-6) 21,14 m²

Flächennutzung

100 % NF 2 - Büroarbeit

Hauptnutzer

- Akademisches Beratungszentrum

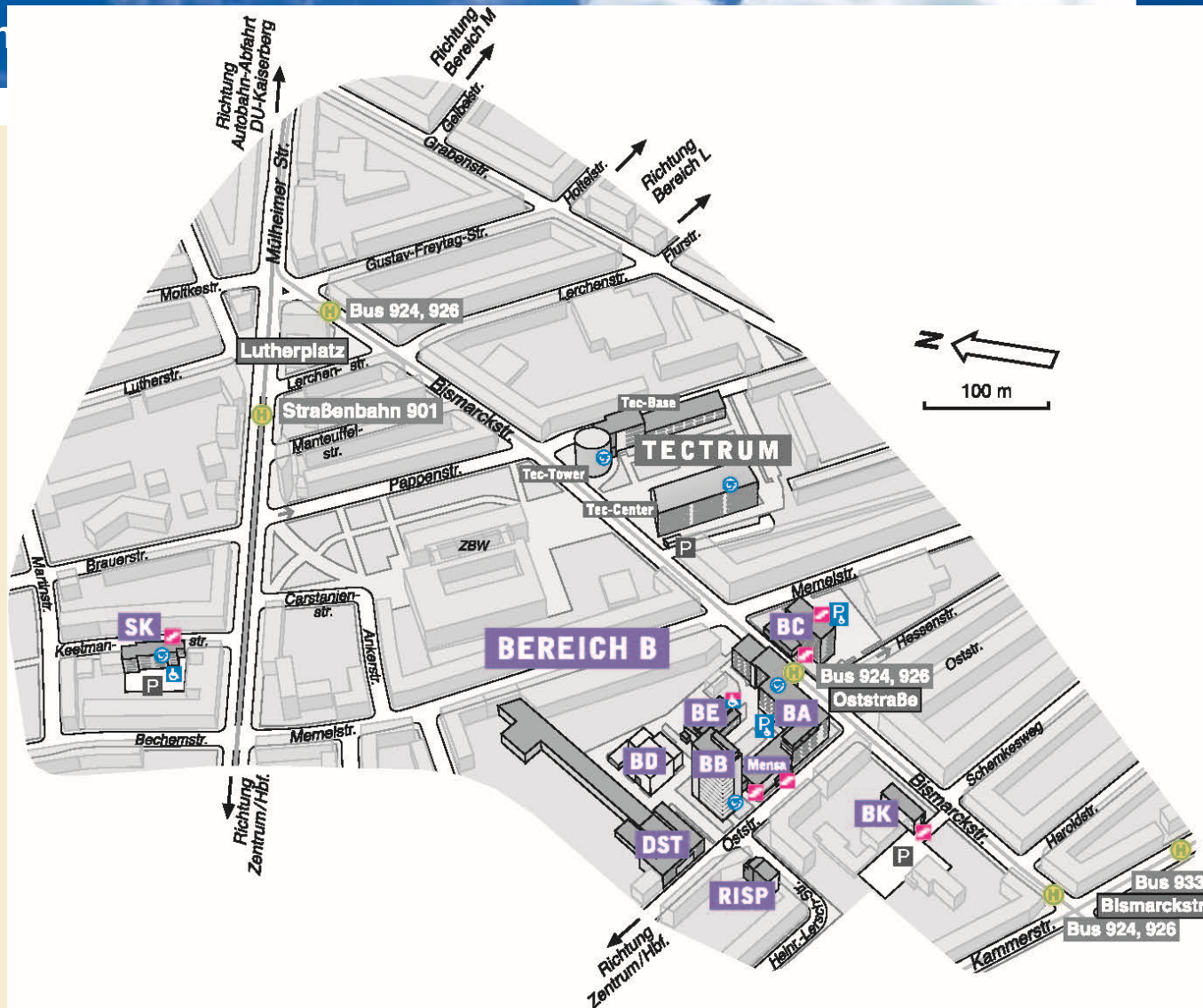
Anmerkungen zur Belegungs- und Bauplanung

Seit August 2015 neue Anlaufstelle des ABZ, das Uni-Office im „Stadtfenster“.

Immer donnerstags von 14 bis 18 Uhr sowie samstags von 11 bis 14 Uhr ist die neue Außenstelle für Interessierte geöffnet. Es finden Beratungen zu Studiengängen und Weiterbildungen statt und Informationen über Veranstaltungen am Campus.



Gebäudeübersicht



Soweit nicht anders
gekennzeichnet, sind alle
Eingänge barrierefrei



nur Erdgeschoss barrierefrei



nicht barrierefrei (Treppenhaus)



barrierefreie Toiletten



barrierefreie Parkplätze

Gebäudeübersicht Campus Duisburg

Gebäude BA

Bismarckstraße 81, 47057 Duisburg

Baujahr 1892/ Sanierungen 1988/ 1990/ 2010/
2012 (Bistro „insgrüne“)
Gesamtfläche 11.224 m²
Hauptnutzfläche (NF1-6) 7.210 m²



Flächennutzung

6 % NF 1 - Speiseräume
25 % NF 2 - Büroarbeit
1 % NF 3 - Küchen
40 % NF 3 - Labore
9 % NF 4 - Lager
20 % NF 5 - Unterrichtsräume

Hauptnutzer

- Fakultät für Ingenieurwissenschaften, LE Elektrotechnik
- Universitätsbibliothek
- Studierendenwerk

Anmerkungen zur Belegungs- und Bauplanung

Im Rahmen des HMoP wurde die Sanierung des Großen Hörsaals und der angrenzenden Nebenflächen bis Oktober 2015 durchgeführt.

Mensa im Gebäude BA:



Gebäudeübersicht Campus Duisburg

Gebäude BB

Bismarckstraße 81, 47057 Duisburg

Baujahr 1958/ 2007/2008 Sanierung
Gesamtfläche 7.722 m²
Hauptnutzfläche (NF1-6) 4.760 m²



Flächennutzung

44 % NF 2 - Büroarbeit
40 % NF 3 - Experimente, Labore
6 % NF 4 - Archive/ Lager
8 % NF 5 - Bildung/ Unterricht

Hauptnutzer

- Fakultät für Ingenieurwissenschaften, LE Elektrotechnik

Anmerkungen zur Belegungs- und Bauplanung

Das Foyer wurde in 2017 zu studentischen Arbeitsflächen umgebaut.

Gebäudeübersicht Campus Duisburg

Gebäude BC

Bismarckstraße 90, 47057 Duisburg

Baujahr 1975/ Sanierung 2010
Gesamtfläche 3.610 m²
Hauptnutzfläche (NF1-6) 2.459 m²

Flächennutzung

59 % NF 2 - Büroarbeit
20 % NF 3 - Experimente, Labore
18 % NF 5 - Unterrichtsräume

Hauptnutzer

- Fakultät für Ingenieurwissenschaften
 - LE Elektrotechnik
 - LE Maschinenbau / Wirtschaftsingenieurwesen
 - LE Informatik
- Fakultät für Mathematik

Anmerkungen zur Belegungs- und Bauplanung

- ✚ Vorrübergehend wurde ein Ruhe-/ Wickelraum in Raum BC 114 eingerichtet



Gebäude BD

Bismarckstraße 81, 47057 Duisburg

Baujahr	1988
Gesamtfläche	2.428 m ²
Hauptnutzfläche (NF1-6)	1.877 m ²

Flächennutzung

71 % NF 3 - Experimente, Labore
28 % NF 4 - Lager, Archive



Hauptnutzer

- Fakultät für Ingenieurwissenschaften, LE Elektrotechnik

Anmerkungen zur Belegungs- und Bauplanung

keine

Gebäudeübersicht Campus Duisburg

Gebäude BE

Bismarckstraße 81, 47057 Duisburg

Baujahr 1956
Gesamtfläche 2.539 m²
Hauptnutzfläche (NF1-6) 1.842 m²



Flächennutzung

19 % NF 2 - Büroarbeit
58 % NF 3 - Experimente, Labore
19 % NF 4 - Lager, Archive

Hauptnutzer

- Fakultät für Ingenieurwissenschaften
 - LE Elektrotechnik
 - LE Maschinenbau (Schiffstechnik)

Anmerkungen zur Belegungs- und Bauplanung

keine

Gebäude BK

Bismarckstraße 69, 47057 Duisburg

Baujahr	unbekannt
Gesamtfläche	1.768 m ²
Hauptnutzfläche (NF 1-6)	1.060 m ²



Flächennutzung

61 % NF 2 - Büroarbeit
10 % NF 3 - Experimente, Labore
4 % NF 4 - Archive/ Lager
25 % NF 5 - Bildung, Unterricht

Hauptnutzer

- Fakultät für Ingenieurwissenschaften
- LE Maschinenbau (Schiffstechnik)

Anmerkungen zur Belegungs- und Bauplanung

keine

Gebäudeübersicht Campus Duisburg

Gebäude SD

Kammerstraße 206-208, 47057 Duisburg

Baujahr

Hauptnutzfläche (NF 1-6) 135 m²



Flächennutzung

100 % Kindertagespflege und
erforderliche Nebenräume

Hauptnutzer

- Familienservice DU-E-KIDS Kindertagespflege

Anmerkungen zur Belegungs- und Bauplanung

Die Übergabe der Erweiterung der Kindertagespflege hat im Oktober 2018 stattgefunden. Die Einrichtung an der Kammerstraße wurde als Ersatz für den bisherigen Standort an der Mülheimer Straße angemietet und ausgebaut.

Gebäudeübersicht Campus Duisburg

Gebäude SK

Keetmanstraße 3 - 7 und 9, 47058 Duisburg

Baujahr 1974, 1983 Erweiterungsbau, Neubau 1990
Gesamtfläche 2.540 m²
Hauptnutzfläche (NF 1-6) 1.902 m²



Flächennutzung

66 % NF 2 - Büroarbeit
7 % NF 4 - Lager, Archiv
24 % NF 5 - Unterrichtsräume

Hauptnutzer

- Fakultät für Ingenieurwissenschaften
- Zentrum für Hochschulqualitätsentwicklung (ZHQE)

Anmerkungen zur Belegungs- und Bauplanung

Anmietung bis 1. Quartal 2022



kombinierte Nutzung Still-, Wickel- und Ruheraum
und Erste-Hilfe-Raum in SK 006

Gebäude SW (Welle)

Schifferstraße 44, 47059 Duisburg

Baujahr 2013
Mietfläche 717,43 m²
Hauptnutzfläche (NF1-6) 500,25 m²

Flächennutzung

3,11 % NF 1 - Aufenthalt
66,59 % NF 2 - Büroarbeit

Hauptnutzer

- Käte Hamburger Kolleg (KHK)

Anmerkungen zur Belegungs- und Bauplanung

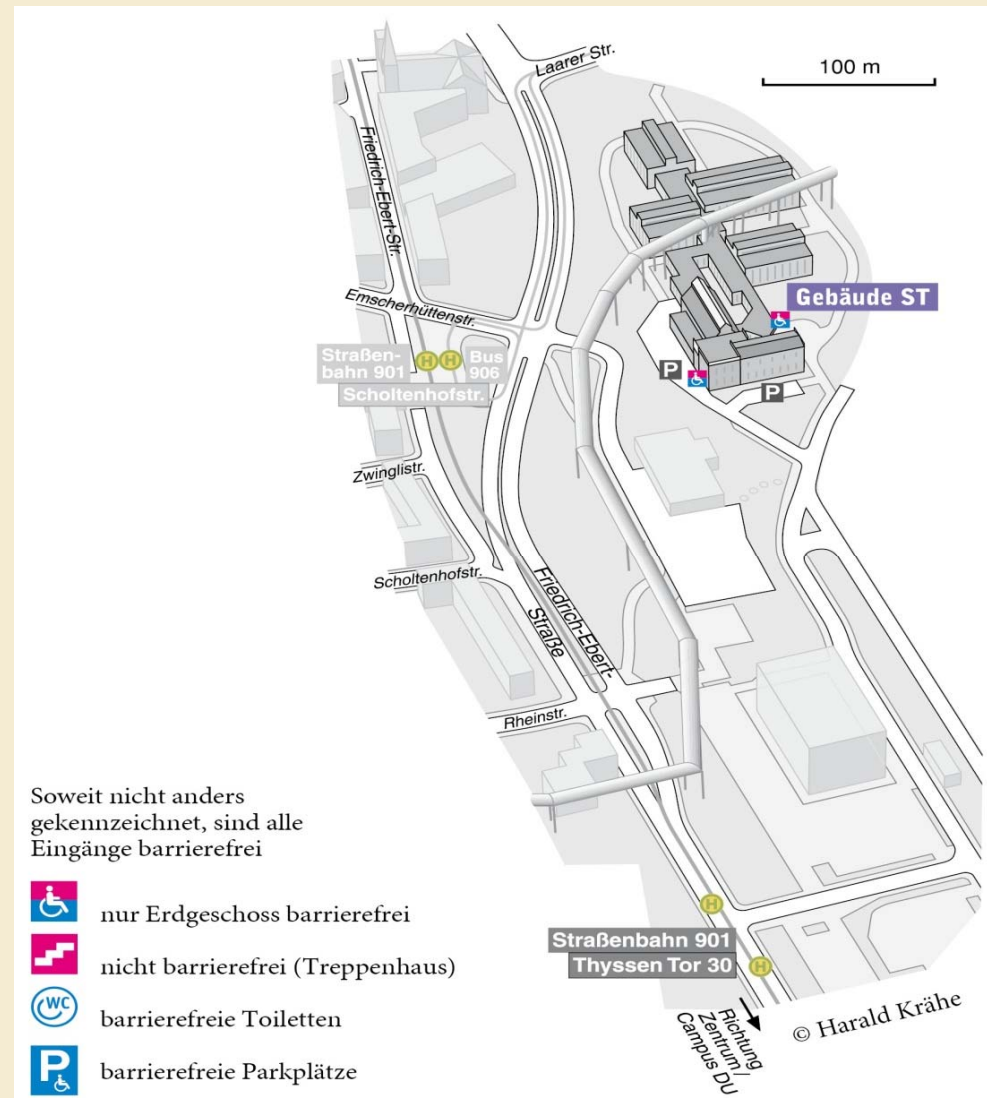
Das 1. OG wurde ab 01.01.2018 bis zum 31.12.2024 angemietet.



Gebäudeübersicht Campus Duisburg

UNIVERSITÄT
DUISBURG
ESSEN

Offen im Denken



Gebäudeübersicht Campus Duisburg

Gebäude ST

Friedrich- Ebert- Straße 12, 47119 Duisburg

Baujahr	1980 / Bürotrakt älter Übernahme des Gebäudes 1996, zu diesem Zeitpunkt 1. Sanierungsmaßnahmen
Gesamtfläche	8.612 m ²
Hauptnutzfläche (NF1-6)	6.231 m ²

Flächennutzung	12 % NF 2 - Büroarbeit
	52 % NF 3 - Experimente, Labore
	15 % NF 4 - Lager, Archiv
	19 % NF 5 - Unterrichtsräume

Hauptnutzer

- Fakultät für Ingenieurwissenschaften
 - Abt. Maschinenbau und Verfahrenstechnik
 - Institut für Gießereitechnik

Anmerkungen zur Belegungs- und Bauplanung

ständige Anpassung und Sanierung



Gebäude SZ „DataCenter“

Hamburger Straße 16, 47229 Duisburg

Baujahr 2005
Hauptnutzfläche (NF1-6) 242 m²

Flächennutzung

100 % Rechenzentrum

Hauptnutzer

- ZIM (DataCenter)

Anmerkungen zur Belegungs- und Bauplanung

Standort des Hochleistungsrechners magnitUDE.
Die Fläche wurde im Februar 2016 für die Dauer von 10 Jahren angemietet.

